



WINTERWANDERUNGEN ESCURSIONI INVERNALI

DOLOMITI
eggental
WELSCHNOFEN | CAREZZA

Von Welschnofen aus / da Nova Levante

DORFPROMENADE • SENTIERO PANORAMICO



- Welschnofen, Rest. Mondschein 1182 m–Höfe Zyprian, Vöstl & Tschandl–„Tschandlruan“–Panoramaweg–Gummererstraße–Welschnofen (auch umgekehrt möglich)
- Nova Levante, Ristorante Mondschein 1182 m–masi Zyprian, Vöstl e Tschandl–„Tschandlruan“–sentiero panoramico–strada S. Valentino–Nova Levante (o viceversa)



148 m



1,5 h



4,8 km

4A – 5 – 2



Hotel Niggli, Restaurant/Ristorante Mondschein, Cafè Näckler, Hotel Pardeller

SCHILLER HOF • MASO SCHILLER



- Welschnofen, Kirchplatz 1182 m–Lengeria (! nicht geräumter Weg)–Wolfgrube–Schiller Hof–Hagnerweg–Welschnofen (auch umgekehrt möglich)
- Nova Levante, Piazza della Chiesa 1182 m–Lengeria (! sentiero non battuto)–Fossa del Lupo–Maso Schiller–Via Hagner–Nova Levante (o viceversa)



430 m



2,5 h



8 km

5 – 1 – 4A



Maso Schiller Hof

ZUM KARER SEE • AL LAGO DI CAREZZA



- Welschnofen, Zivilschutzzentrum 1110 m–Stadl Alm–Templweg–Karer See–Rückfahrt mit dem Bus nach Welschnofen
- Nova Levante, Centro di protezione civile 1110 m–Malga Stadl–Lago di Carezza–ritorno in autobus a Nova Levante



450 m



2,5 h



7 km

27 – 25 – 25A – 8



Gasthöfe in Welschnofen / Ristori a Nova Levante

TOTMOOS



- Welschnofen, Parkplatz Kabinenbahn 1163 m–Panoramaweg–Innerföhrerhof–Pardellerhof*–Totmoos–Wolfsgrube–Schiller Hof–Hagnerweg–Welschnofen
- Nova Levante, parcheggio cabinovia 1163 m–sentiero panoramico–maso Innerföhrerhof–maso Pardeller*–Totmoos–Fossa del Lupo–Maso Schiller–Via Hagner–Nova Levante

*ab Pardellerhof bis Wolfsgrube Schneeschuhwanderung/ ciaspolata dal maso Pardeller fino la Fossa del Lupo



612 m



4,5 h



13,8 km

4A – 5 – 2 – 23 – 2B –
22 – 1 – 4A



Maso Schiller Hof, Hotel Niggel

Von Karersee aus / da Carezza

KARER SEE-FROMMER ALM • LAGO DI CAREZZA-MALGA FROMMER



- Karer See, 1551 m–Hängebrücke–Hotel Moseralm–Heinzen Alm–Frommer Alm–Abfahrt mit der Kabinenbahn nach Welschnofen
- Lago di Carezza, 1551 m–ponte sospeso–Hotel Moseralm– Malga Heinzen–Malga Frommer–ritorno a Nova Levante in cabinovia



350 m



2 h



7 km

6 – 16 – 1A



Malga Frommer Alm

KARER SEE PROMENADE • PASSEGGIATA LAGO DI CAREZZA



- Parkplatz Sessellift Paolina, 1620 m–Hängebrücke–Karer See*–Grand Hotel Karersee–Parkplatz Sessellift Paolina
- Parcheggio seggiovia Paolina, 1620 m–ponte sospeso–Lago di Carezza*– Grand Hotel Carezza– parcheggio seggiovia Paolina
- *Weg [12]! nicht geräumter Weg /sentiero [12]! sentiero non battuto



114 m



1,5 h




4,8 km

6 – 12 – 6



Sporthotel Alpenrose, Snack Bar Skilift Golf

ELISABETH DENKMAL • MONUMENTO ELISABETTA

-  • Karer See, 1551 m–Hängebrücke–Schönblickweg–Elisabeth Denkmal und zurück
- Lago di Carezza, 1551 m–ponte sospeso–Via Bellavista–Monumento Elisabetta e ritorno



170 m



2,25 h




7,5 km

6 — 3



Gasthof / Albergo Meierei

HÜTTENWANDERUNG • ESCURSIONE DELLE MALGHE

-  • Parkplatz Sessellift Paolina, 1620 m–Siedlung Karersee–Skilift Franzin–Nigerstraße–Parkplatz Kaiserstein–Ochsenhütte–Tscheiner Hütte–Frommer Alm–Niger Pass–Schiller Hof–Welschnofen
- Parcheggio seggiovia Paolina, 1620 m –villaggio Carezza–sciovia Franzin–Via Nigra–parcheggio “Kaiserstein”–Malga Ochsenhütte–Rif. Duca di Pistoia–Malga Frommer–Passo Nigra–Maso Schiller–Nova Levante



311 m



5,5 h





20 km

6 — 1A — 1 — 4A



Sporthotel Alpenrose, Malga Ochsenhütte, Tscheiner Hütte / Rif. Duca di Pistoia, Malga Frommer Alm, Maso Schiller Hof

TEMPL WEG • SENTIERO TEMPL

-  • Karer See, 1519 m–Seerunde–Templweg*–Bewaller–Obereggen, 1530 m, und zurück
 -  • Lago di Carezza, 1519 m–giro del lago–sentiero Templ*–Maso Bewaller–Obereggen, 1530 m, e ritorno
- *ab Karer See bis Abzw. [25A] Schneeschuhwanderung/ ciaspolata dal Lago di Carezza fino il bivio [25A]



320 m



3,45 h



8 km

8 — 9



Gasthöfe in Obereggen/Ristori a Obereggen

FRIN

- Parkplatz Hotel Moseralm, 1580 m–Oberputzter–Speicherbecken–Zenay Berg, 1752 m–Frin–zurück Moseralm
- Parcheggio Hotel Moseralm, 1580 m–Oberputzter-lago artificiale-Monte Zenay, 1752 m–Frin–ritorno Moseralm



204 m



1,5 h



4,5 km

16 — Frin — 16

MITTERLEGER • RADURA DI MEZZO

- Karer See, 1525 m–Mitterleger, 1839 m–Grand Hotel Karersee, 1600 m
- Lago di Carezza, 1525 m–Radura di Mezzo, 1839 m–Grand Hotel Carezza, 1600 m



400 m



3 h



7,5 km

11 — 21 — 13

Von Bergstation Kabinenbahn Laurin I aus / da stazione a monte cabinovia Laurin I

ZUM KARER SEE • AL LAGO DI CAREZZA

- Bergstation Kabinenbahn Laurin I–Forstweg–Frin Wiesen–Hotel Moseralm–Hängebrücke–Karer See– Rückfahrt mit dem Bus nach Welschnofen
- Stazione a monte cabinovia Laurin I–strada forestale–prati “Frin”–Hotel Moseralm– ponte sospeso–Lago di Carezza–ritorno in autobus a Nova Levante



350 m



2 h



5,7 km

1A — 16 — 6



Malga Frommer Alm

ZUR OCHSENHÜTTE • ALLA MALGA OCHSENHÜTTE



- Bergstation Kabinenbahn Laurin I–unterhalb der Nigerstraße–Nigerstraße–Ochsenhütte
1778 m und zurück
- Stazione a monte cabinovia Laurin I–sotto la Via Nigra–Via Nigra–Malga Ochsenhütte 1778 m e ritorno



1200 m



1,25 h



4,1 km

1A



Malga Frommer Alm, Tscheiner Hütte / Rif. Duca di Pistoia, Malga Ochsenhütte

Vom Niger Pass aus / dal Passo Nigra

ZUR ALMHÜTTE MESSNERJOCH • BAITA MESSNERJOCH



- Niger Pass, 1688 m–Forstweg– Almhütte Messnerjoch 1930 m und zurück
- Passo Nigra, 1688 m–strada forestale– Baita Messnerjoch 1930 m e ritorno



240 m



1,25 h



3,7 km

1



Almhütte / Baita Messnerjoch

WICHTIGE HINWEISE

Winterwanderungen und Schneeschuhwanderungen finden im offenen, meist ausgesetzten Gelände statt. Wetterverhältnisse und Schneemengen können den Schwierigkeitsgrad einer jeden Tour beträchtlich steigern bzw. Touren unbegebar machen. Wenden Sie sich vor Antritt einer Tour an den örtlichen Tourismusverein, um sich über die aktuellen Schnee-, Wetter- und Wegverhältnisse zu informieren. Besuchen Sie vor jeder Tour die Internetseiten vom Wetter- bzw. Lawinenwarndienst (Tel. +39 0471 270 555) und erkundigen Sie sich vor Ort. Die wichtigsten Webseiten sind: provinz.bz.it/lawinen | provinz.bz.it/wetter | bergrettung.it | **Notruf: 112**

Schneeschuhwanderungen sollten generell nur mit einem ortskundigen Bergführer unternommen werden – der örtliche Tourismusverein berät Sie dabei gern, stellt Ihnen eine Liste der Bergführer bereit und nimmt eventuell auch den ersten Kontakt für Sie auf:

bergfuehrer-suedtirol.it

Nicht alle Hütten und Gasthäuser haben im Winter geöffnet. Infos dazu finden Sie im jeweiligen Tourismusverein. Winterwanderwege und Schneeschuhtouren verlaufen z. T. entlang der Langlaufloipen oder Rodelbahnen. Nehmen Sie deshalb besonders Rücksicht auf andere Wintersportler. Gehen Sie auch im Winter respektvoll mit der Natur um, lassen Sie keine Abfälle liegen und stören Sie die Tiere nicht.

INFORMAZIONI IMPORTANTI

Le escursioni invernali e le escursioni con le ciaspole si compiono su terreni aperti ed esposti. D'inverno la situazione meteorologica e l'altezza della neve possono cambiare il grado di difficoltà di ogni singolo itinerario. Informatevi presso l'ufficio informazioni (Tel. +39 0471 270 555) soprattutto sulle condizioni della neve e sull'attuale pericolo di valanghe. Oppure prima di intraprendere un qualsiasi itinerario, consultate i siti:





provincia.bz.it/valanghe | provincia.bz.it/meteo | soccorsoalpino.org | **soccorso alpino: 112**

Gli itinerari con le ciaspole sono da affrontare a fianco di una guida alpina del posto. L'ufficio turistico vi può mettere in contatto con una guida locale. Visitate il sito:

bergfuehrer-suedtirol.it/it

Non tutti i rifugi sono aperti d'inverno. Presso l'ufficio turistico della zona troverete tutte le informazioni necessarie. *Le escursioni invernali e gli itinerari con le ciaspole spesso e volentieri attraversano o fiancheggiano piste da fondo e/o di slittino. Siate prudenti e fate attenzione agli altri sportivi. Abbiate rispetto della natura intatta della montagna, non lasciate in giro rifiuti e non disturbate gli animali.*

Legende – Legenda

-  Dauer / Durata
-  Höhenmeter gesamt / Dislivello totale
-  Distanz / Distanza
-  Einkehrmöglichkeit / Punto di ristoro



Eggenal Tourismus | Val d'Ega Turismo

Dolomitenstr. 4 | Via Dolomiti 4 • 39056 Welschnofen | Nova Levante • Italien | Italia
Tel. +39 0471 619500 • info@eggenal.com • www.eggenal.com

DOLOMITI ITALY SKIRESORT
obereggen


Carezza
dolomites

südtirol




Raiffeisen

Raiffeisenkasse Schlern-Rosengarten
Cassa Raiffeisen Schlern-Rosengarten



Alle Winterwanderungen
Tutte le escursioni invernali